
















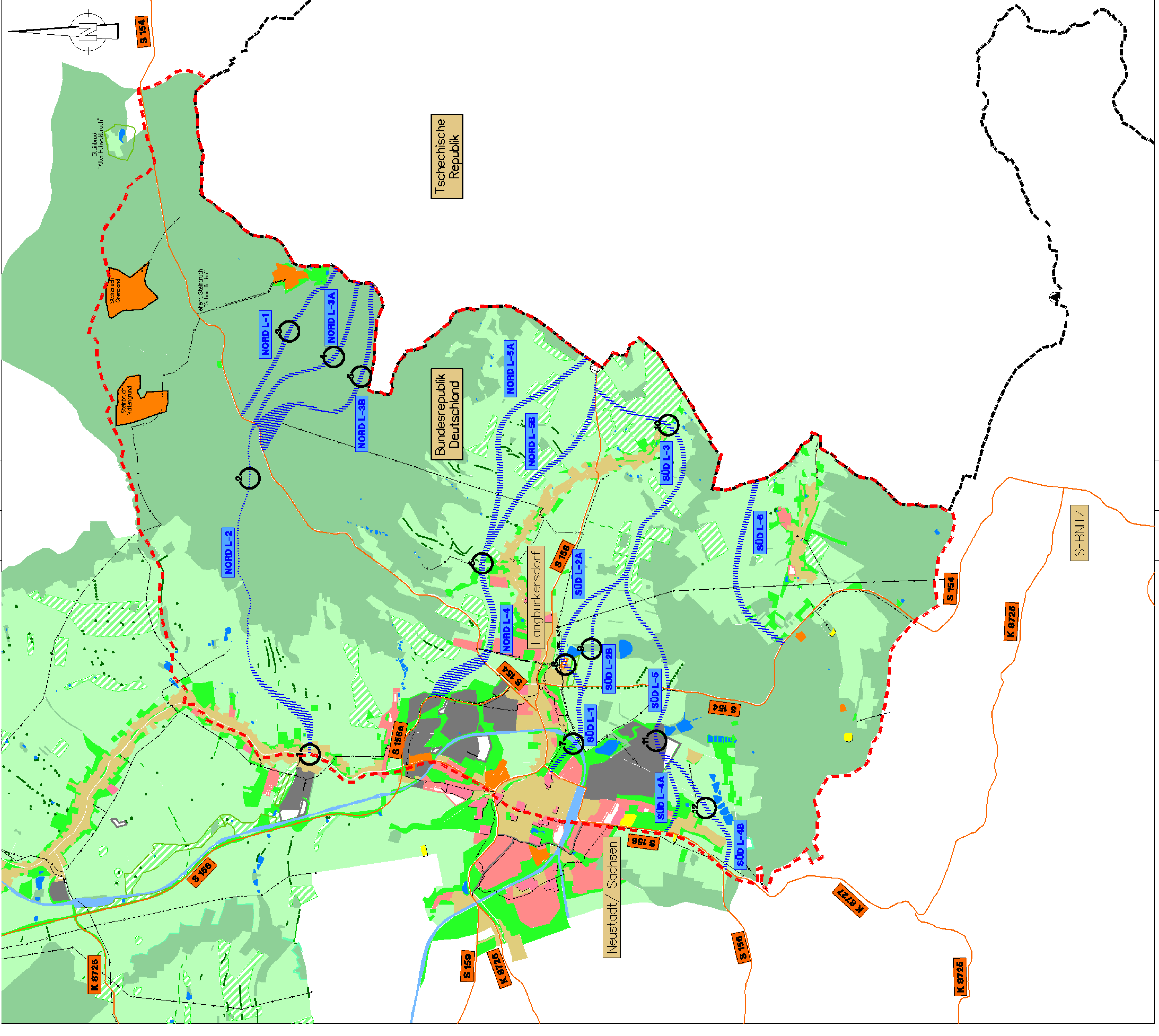
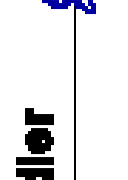


**Legende**

-  Staats-, Bundes-, Kreisstraßen
  -  Grenzverlauf BRD - Tschechische Republik
  -  Grenze Untersuchungsraum
  -  vorhandener Grenzübergang
  -  geplanter Grenzübergang
- Konfliktschwerpunkte**
-  Quering Überschwemmungsgebiet
  -  Quering SPA/ FFH/ LSG/ §26-Biotop
  -  Quering SPA/ LSG
  -  Quering SPA/ LSG/ §26-Biotop
  -  Quering LSG
  -  Ortsrandlage, Quering LSG/ §26-Biotop
  -  Bahnhörführung, Quering §26-Biotop
  -  Quering Gebäudebestand (Mischgebiet), Tangierung FFH/ §26-Biotop
  -  Quering FFH/ §26-Biotop
  -  Ortsrandlage, Quering §26-Biotop
  -  Quering Gebäudebestand (Gewerbe)/ FFH/ §26-Biotop
  -  Ortsrandlage, Tangierung §26-Biotop



Planung Bearbeitung Bauleitung Vermessung	Datum	Zeichen	
	bearbeitet	21.11.08	Neutrich
	gezeichnet	21.11.08	Neutrich
geprüft: 21.11.08, Zelder			
Reg.-Nr.-EDV: 21621, Reg.-Nr.-Auftrag: 21621			
Freistaat Sachsen Straßenbauamt Meißen - Dresden		Unterlage Nr. Blatt Nr. 01	
Ausweisung von Trassenkorridoren		Datum	
<b>S 159</b> <b>Ortsumgehung</b> <b>Langburkersdorf</b>		Zeichen	
Karte 4 Konfliktschwerpunkte			
Maßstab: 1:25000			
Aufgestellt: Straßenbauamt Meißen-Dresden Meißen, .....			